



REGIONE SICILIANA  
Assessorato del territorio  
e dell'ambiente

**ITA020043**

**Monte Rosamarina e Cozzo Famò**

Tavola 1 di 1  
Scala 1:10.000










Gennaio 2026

## Legenda

 Perimetro sito

### HABITAT

legenda\_habitat

-  5330 - Arbusteti termomediterranei e pre-desertici
-  6220\* - Percorsi substeppici di graminacee e piante annue dei Thero-Brachypodietea
-  8130 - Ghiaioni del Mediterraneo occidentale e termofili
-  8210 - Pareti rocciose calcaree con vegetazione casmofitica
-  92A0 - Foreste a galleria di Salix alba e Populus alba
-  9340 - Foreste di Quercus ilex e Quercus rotundifolia
-  Habitat della specie

